**100%** Cobertura en Vía Pública Móvil

# Santiago y Regiones

T&S Vía Pública Móvil

T&S Vía Pública Móvil

# BUSES: Full Branding




se realizan

**3,3** millones

TRANSACCIONES
por día

Fuente: Directorio de Transporte Público Metropolitano

T&S Vía Pública Móvil

# BUSES: MegaLaterales

T&S Vía Pública Móvil

# BUSES: Lunetas Extendidas

Los buses de Transantiago recorren

**2770**

Kilómetros/Diarios

En las 32 comunas del Gran Santiago

Fuente: Directorio de Transporte Público Metropolitano

T&S Vía Pública Móvil

# INTERIOR DE BUSES

cubre

**6,2**

Millones de usuarios
de TODO Santiago

T&S Vía Pública Móvil

# LUNETAS

Al día se movilizan

## + 800 pasajeros

**POR BUS**

Fuente: Directorio de Transporte Público Metropolitano

T&S Vía Pública Móvil

# LATERALES

El funcionamiento de los buses es:

**24 horas los 7 días**

de la semana.

Fuente: Directorio de Transporte Público Metropolitano

T&S Vía Pública Móvil

# LUNETAS EXTENDIDAS

Un viaje promedio dura:

**40min**

Fuente: Directorio de Transporte Público Metropolitano

T&S Vía Pública Móvil

# Laterales Troquelados

T&S Vía Pública Móvil

# FULL BRANDING

T&S Vía Pública Móvil

# FULL BRANDING

T&S Vía Pública Móvil

# Troncal 1

## 35 Recorridos - 756 Buses
## 30 Comunas

Cerrillos
Cerro Navia
Conchalí
Estación Central
Huechuraba
Independencia
La Cisterna
La Florida
La Granja
La Reina
Las Condes
Lo Espejo
Lo Prado
Macul
Maipú
Ñuñoa
Pedro Aguirre Cerda
Peñalolén
Providencia
Pudahuel
Puente Alto
Quinta Normal
Recoleta
Renca
San Bernardo
San Joaquin
San Miguel
San Ramón
Santiago
Vitacura

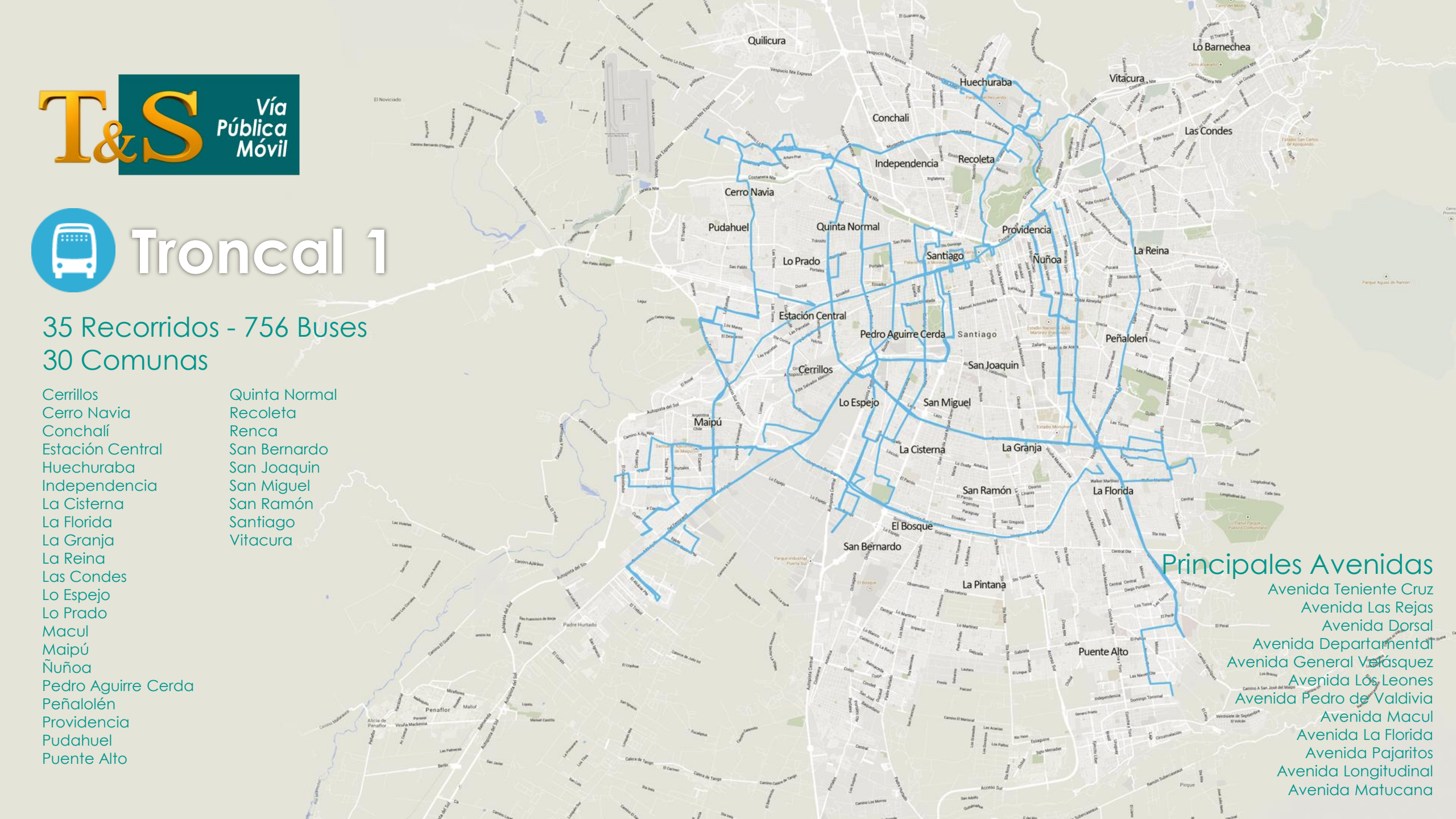


## Principales Avenidas

Avenida Teniente Cruz
Avenida Las Rejas
Avenida Dorsal
Avenida Departamental
Avenida General Velásquez
Avenida Los Leones
Avenida Pedro de Valdivia
Avenida Macul
Avenida La Florida
Avenida Pajaritos
Avenida Longitudinal
Avenida Matucana

T&S Vía Pública Móvil

# Troncal 2

## Recorridos 213 – 21 Buses NUEVOS

## 4 Comunas

Puente Alto
La Granja
San Joaquín
Santiago

## Principales Avenidas

Vicuña Mackenna

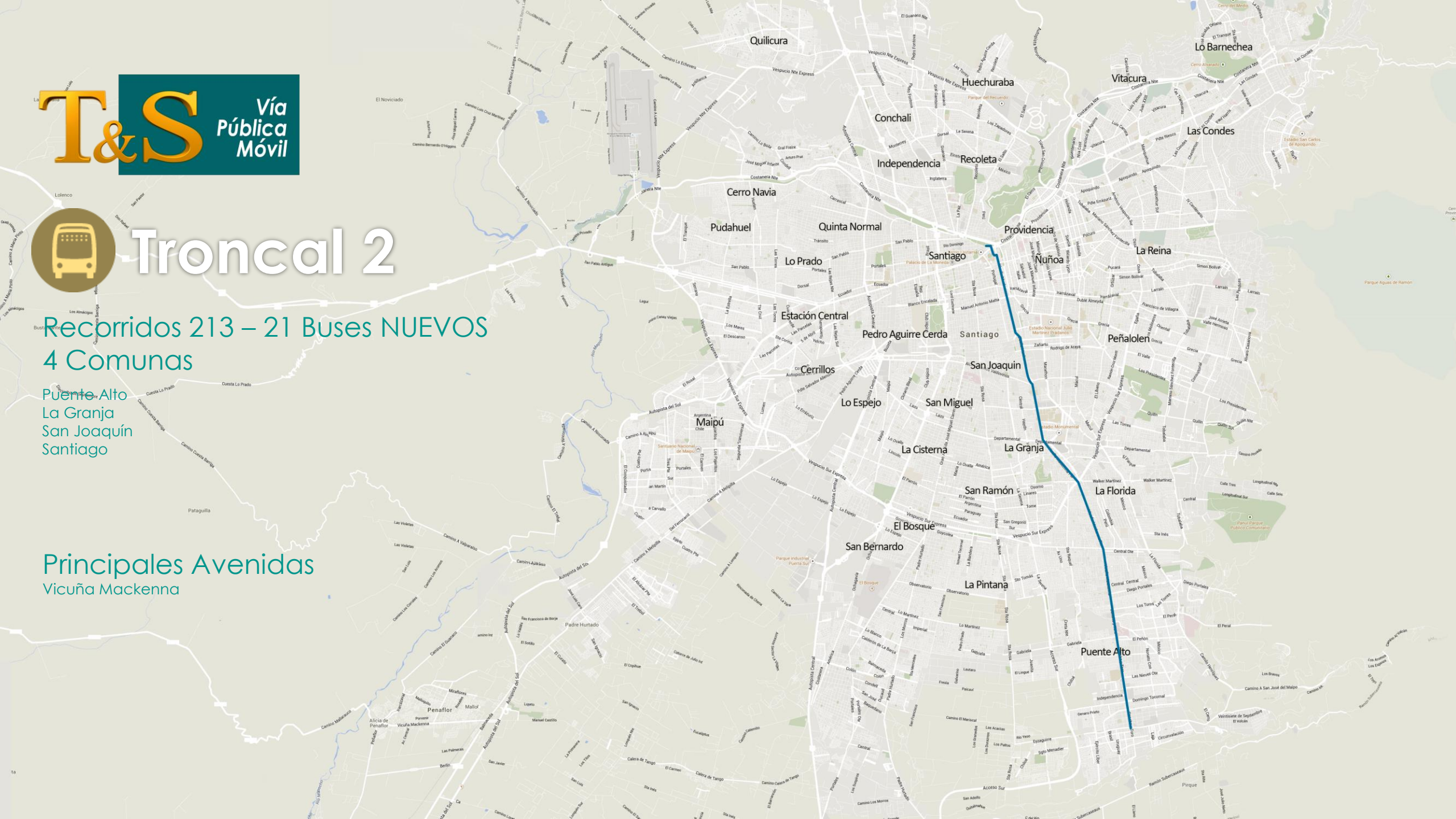

T&S Vía Pública Móvil

# Troncal 712

## 44 Buses NUEVOS
## 10 Comunas

Puente Alto
La Florida
Ñuñoa
Macul
Peñalolén
La Reina
Las Condes
Vitacura
Huechuraba
Recoleta

## Principales Avenidas

Nonato Coo
La Florida
Vespucio Sur
Américo Vespucio
Ossa
Vespucio Norte
Zapadores

T&S Vía Pública Móvil

# Troncal 3

## 27 Recorridos - 1242 Buses
## 18 Comunas

Quilicura
Conchalí
Independencia
Quinta Normal
Estación Central
Santiago
Maipú
Pedro Aguirre Cerda
Cerrillos
Lo Espejo
El Bosque
La Pintana
La Cisterna
San Bernardo
La Florida
San Miguel
San Joaquín
La Granja

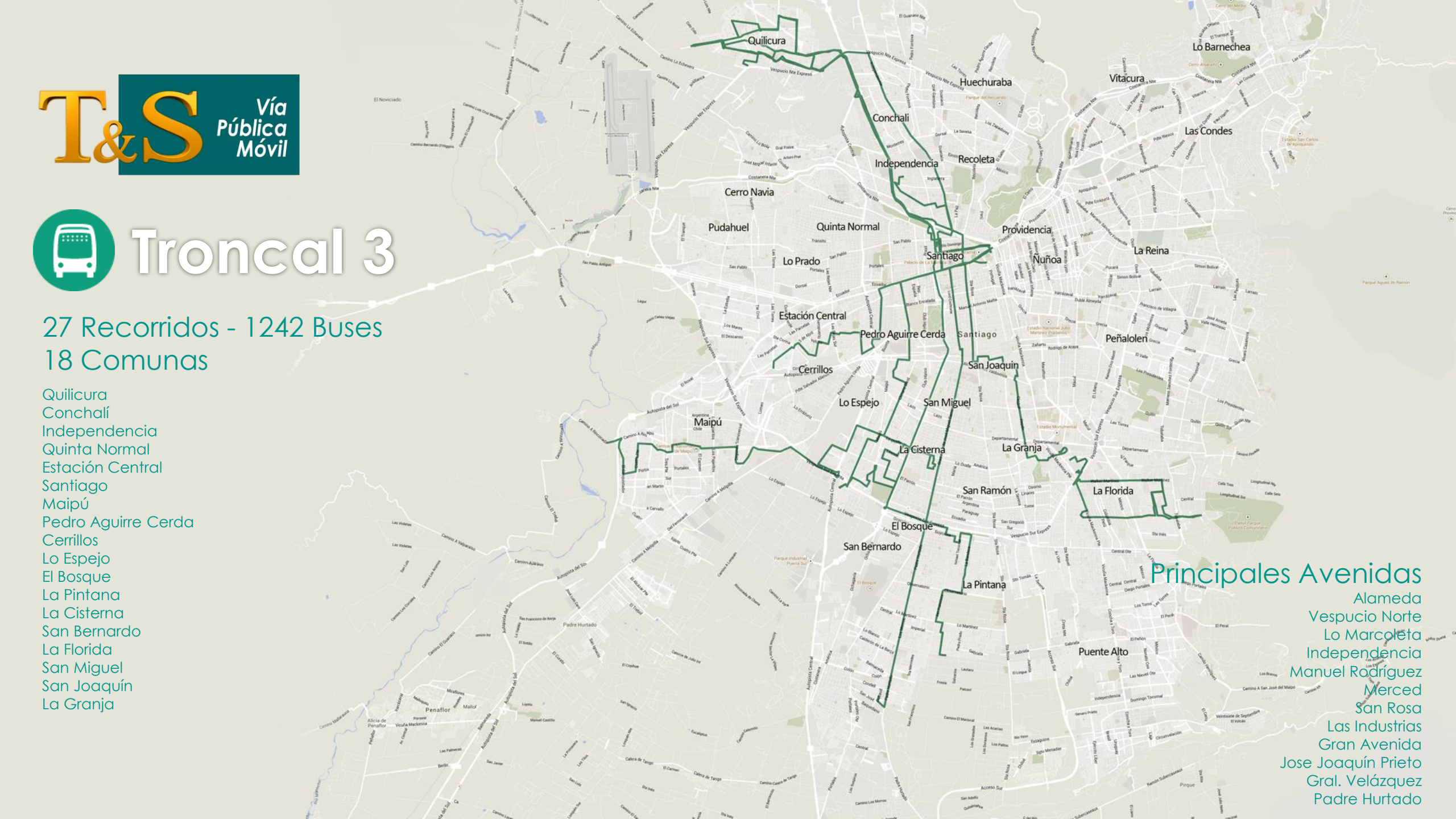


## Principales Avenidas

Alameda
Vespucio Norte
Lo Marcoleta
Independencia
Manuel Rodríguez
Merced
San Rosa
Las Industrias
Gran Avenida
Jose Joaquín Prieto
Gral. Velázquez
Padre Hurtado

T&S Vía Pública Móvil

# Troncal 4

## 42 Recorridos - 1241 Buses
## 23 Comunas

Cerrillos
Cerro Navia
Conchalí
El Bosque
Estación Central
Huechuraba
La Cisterna
La Reina
Las Condes
Lo Barnechea
Lo Espejo
Lo Prado
Maipú
Ñuñoa
Peñalolén
Providencia
Pudahuel
Quilicura
Quinta Normal
Recoleta
Renca
Santiago
Vitacura

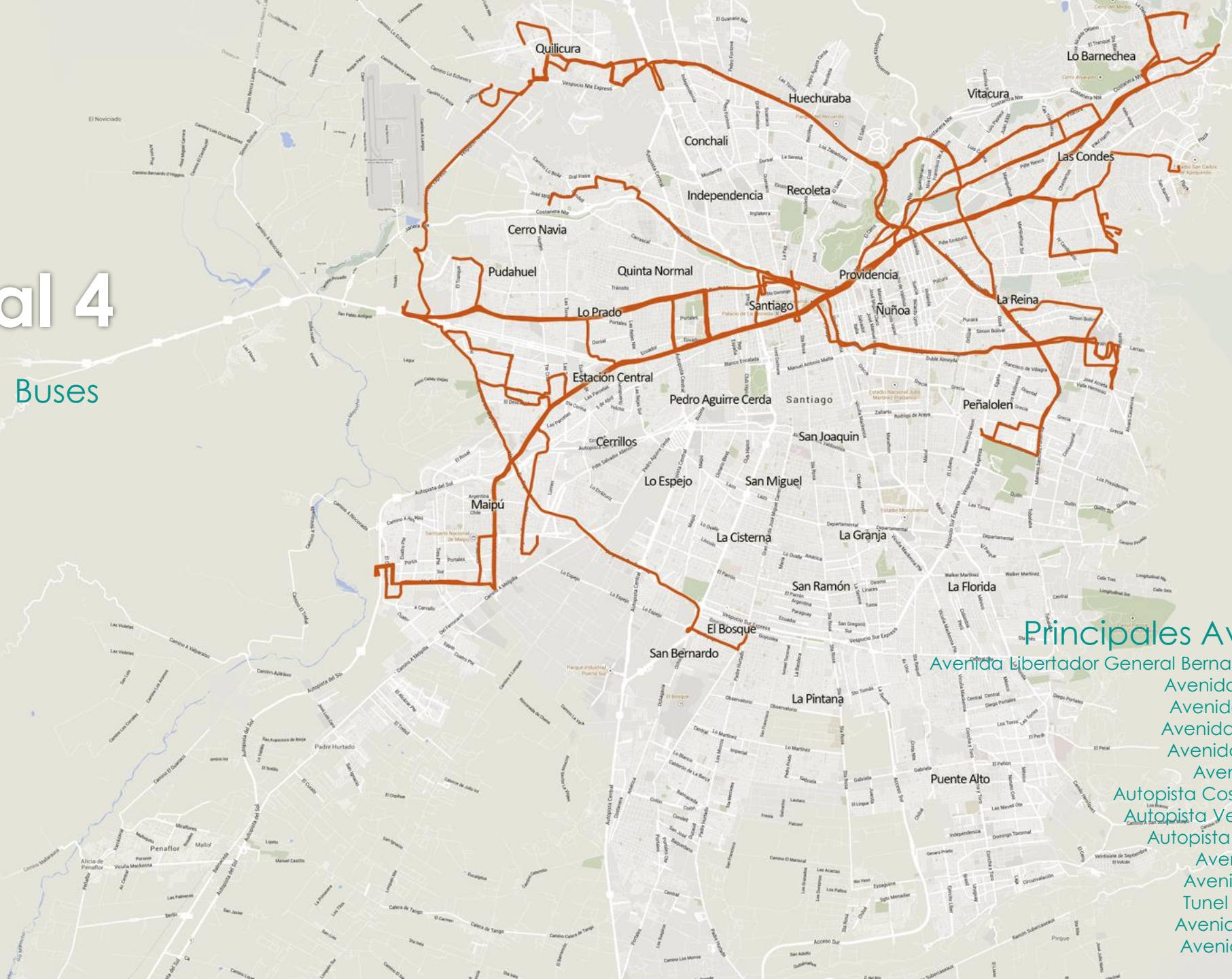


## Principales Avenidas

Avenida Libertador General Bernardo O'Higgins
Avenida Providencia
Avenida Apoquindo
Avenida Longitudinal
Avenida Las Condes
Avenida Vitacura
Autopista Costanera Norte
Autopista Vespucio Norte
Autopista Vespucio Sur
Avenida Pajaritos
Avenida Tobalaba
Tunel San Cristóbal
Avenida Matucana
Avenida San Pablo

T&S Vía Pública Móvil

# Troncal 5

## 25 Recorridos - 628 Buses
## 14 Comunas

Pudahuel
Cerro Navia
Quinta Normal
Lo Prado
Estación Central
La Reina
Las Condes
Maipú
Ñuñoa
Peñalolén
Providencia
Quinta Normal
Santiago
Vitacura

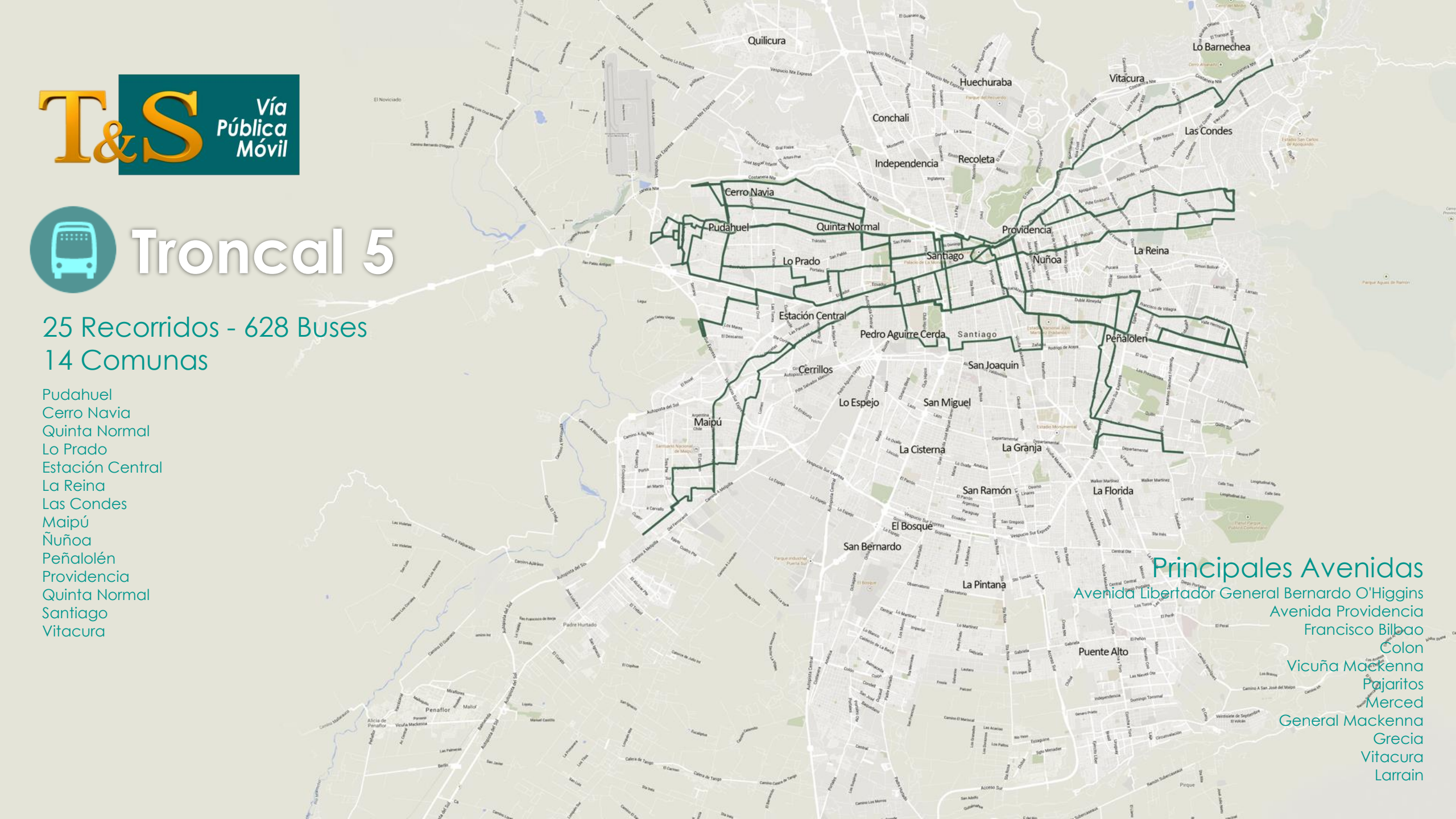


## Principales Avenidas

Avenida Libertador General Bernardo O'Higgins
Avenida Providencia
Francisco Bilbao
Colon
Vicuña Mackenna
Pajaritos
Merced
General Mackenna
Grecia
Vitacura
Larrain

T&S Vía Pública Móvil

# Zona D

## 20 Recorridos
## 8 Comunas

Las Condes
Providencia
Ñuñoa
La Reina
San Joaquín
Peñalolén
La Florida
La Granja

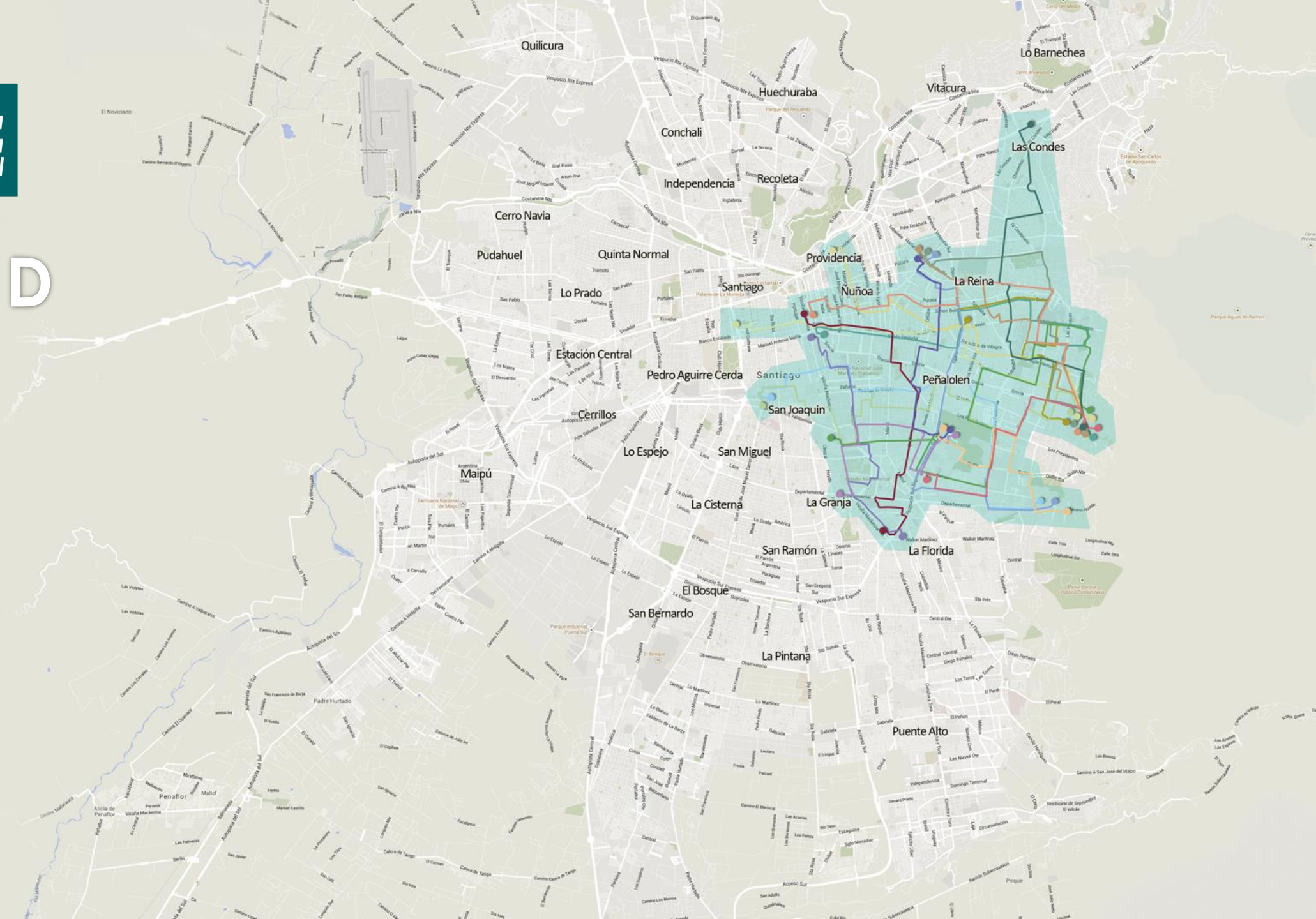

T&S Vía Pública Móvil

# Zona E

## 20 Recorridos
## 8 Comunas

San Joaquín
La Cisterna
El bosque
La Pintana
La Granja
San Ramón
La Florida
Puente Alto

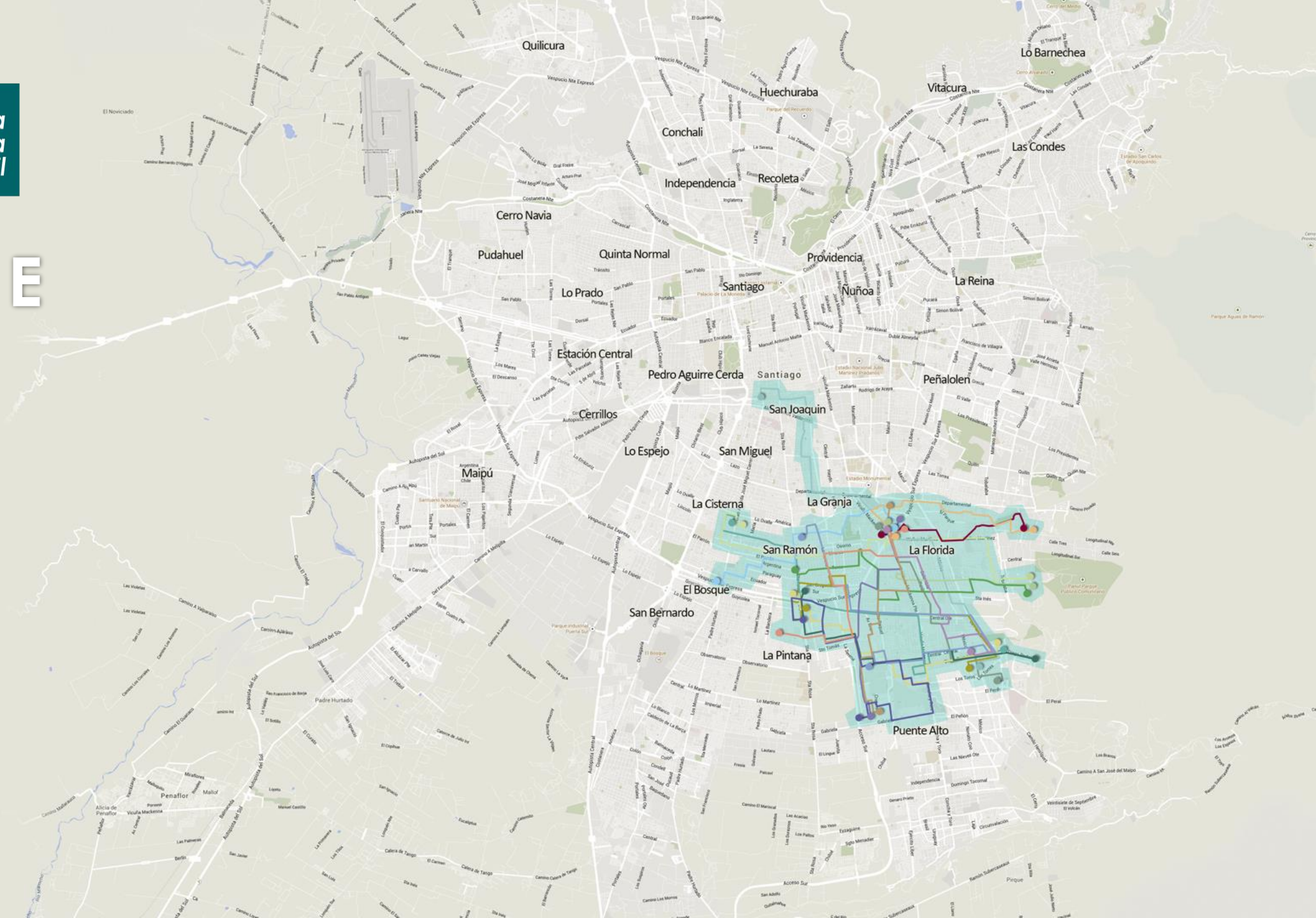

T&S Vía Pública Móvil

# Zona F

34 Recorridos
457 Buses
6 Comunas

Puente Alto
Santiago
La Florida
El Bosque
La Pintana
San Bernardo

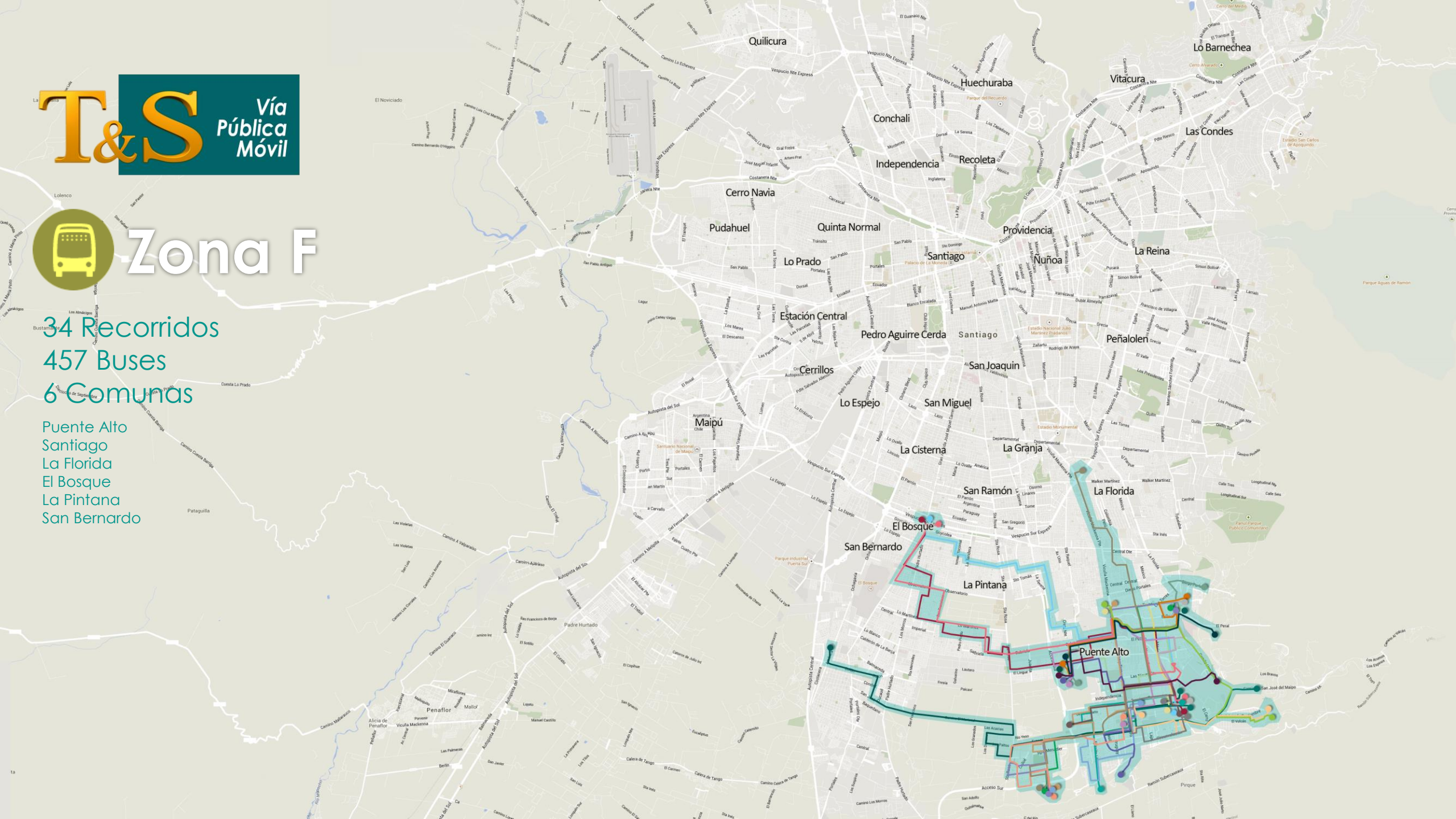

T&S Vía Pública Móvil

# Zona H

12 Recorridos
8 Comunas

San Joaquín
La Cisterna
El bosque
La Pintana
La Granja
San Ramón
La Florida
Lo Espejo

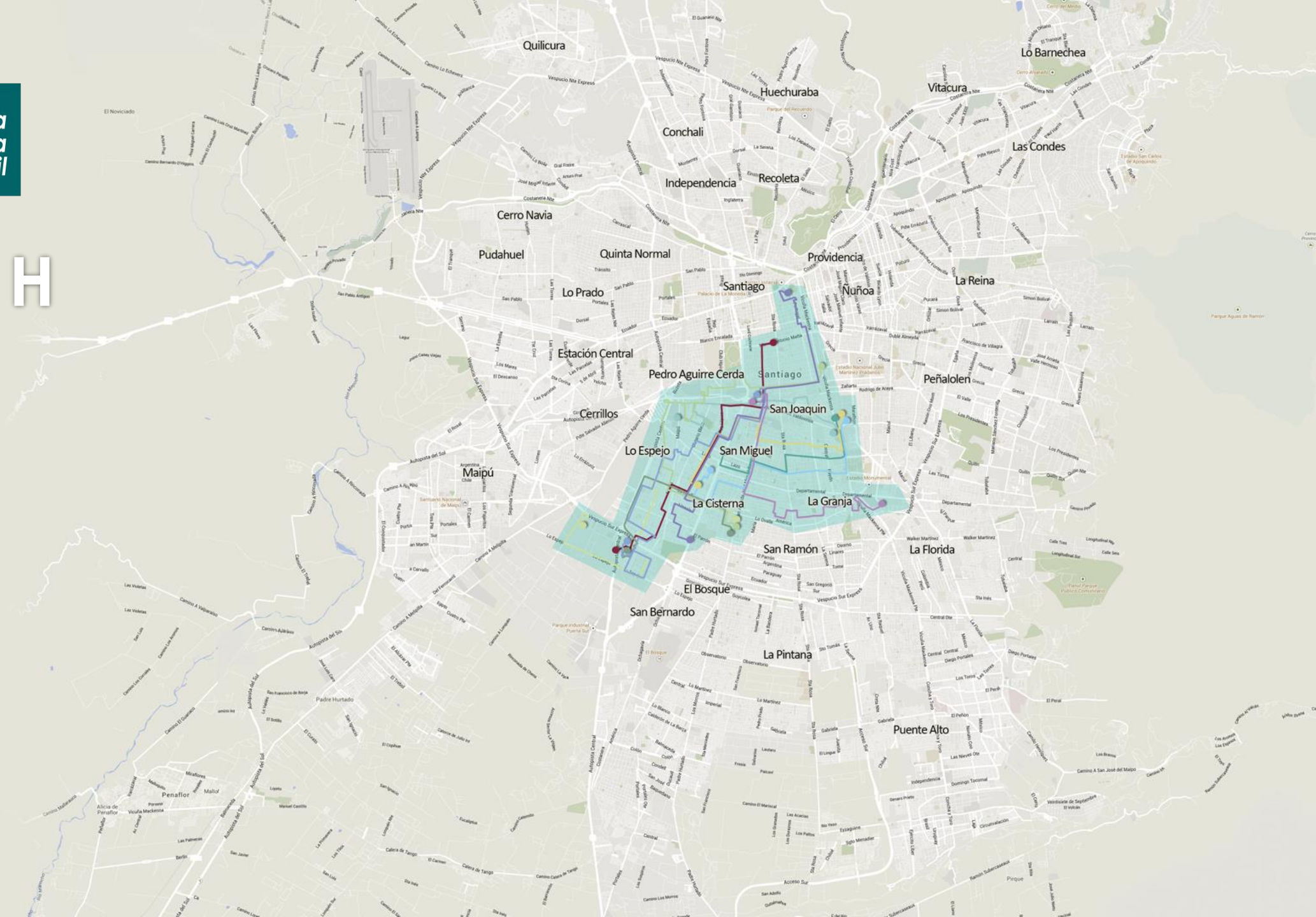

T&S Vía Pública Móvil

# Zona I

28 Recorridos
9 Comunas

Santiago
Estación Central
Pedro Aguirre Cerda
Cerrillos
Lo Espejo
Maipú
La Cisterna
San Ramón
La Granja

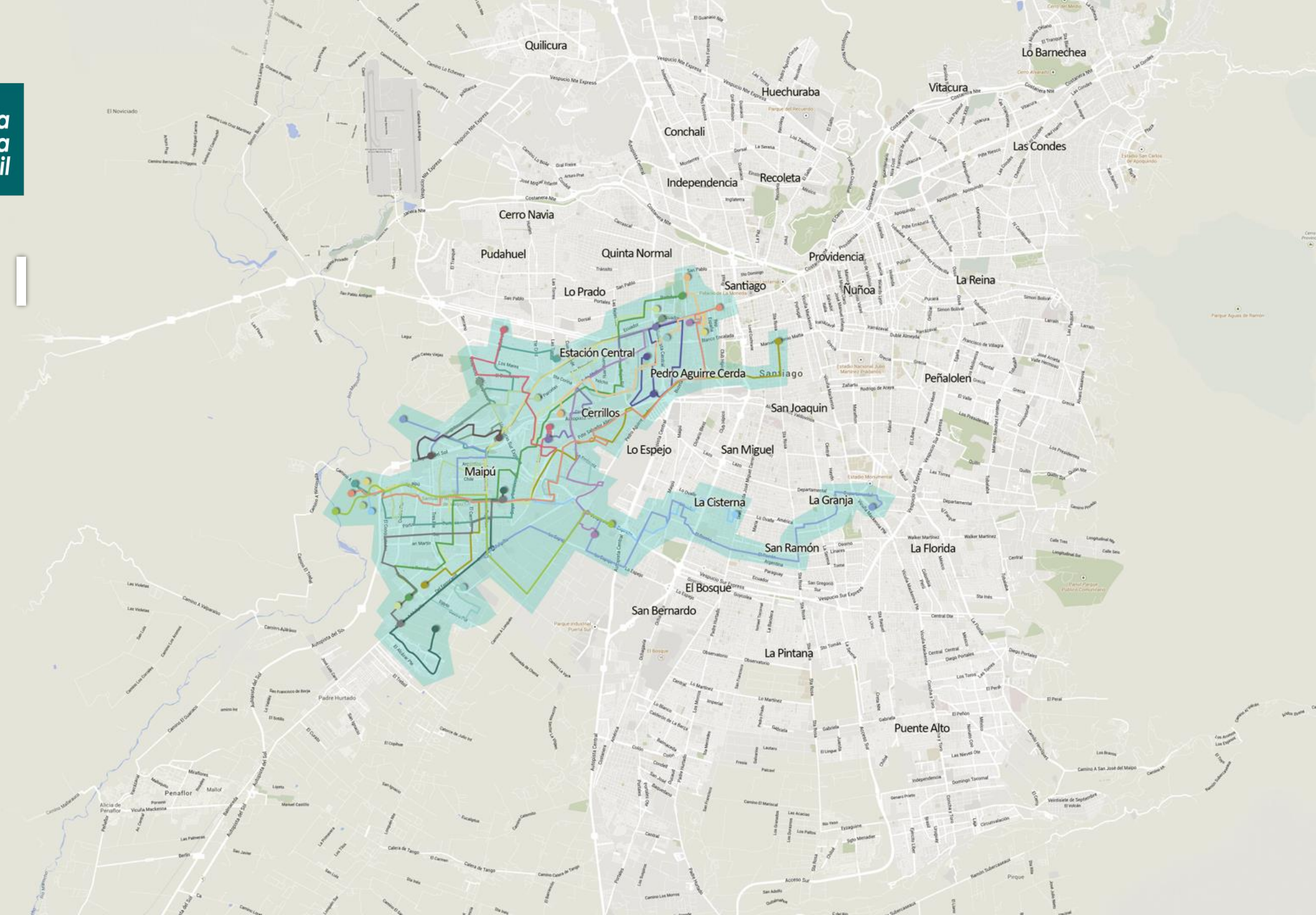

T&S Vía Pública Móvil

# Zona J

## 20 Recorridos
## 5 Comunas

Santiago
Quinta Normal
Cerro Navia
Pudahuel
Lo Prado
Estación Central

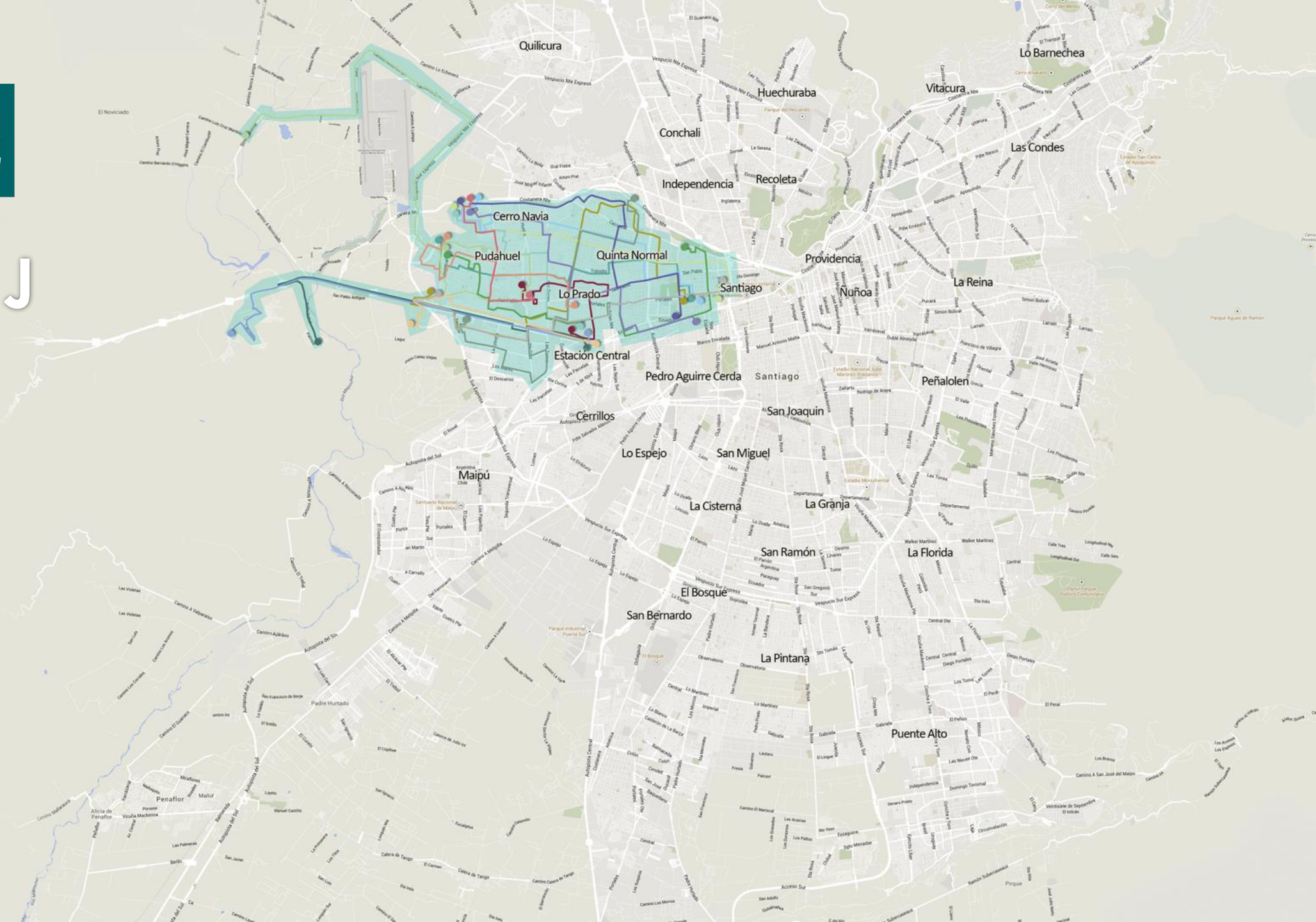

T&S Vía Pública Móvil

# AUTOS PARTICULARES

100% Segmentado
-
Universitarios
Mamas ABC1
-
Opciones de Canje
Linkeados a RRSS
Activaciones de marca
Pruebas de Mercado
-
Troqueles

T&S Vía Pública Móvil

# AUTOS MAMAS ABC1

# FURGONES ESCOLARES

# AUTOS COLECTIVOS

T&S Vía Pública Móvil

# REGIONES

100%
Cobertura en
Todo Chile